

GLADHEIDBESTRIJDING 2023 / 2024

Website



INHOUDSOPGAVE

1	VOORWOORD	3
2	GLADHEIDBESTRIJDING	4
2.1	WERKWIJZE.....	4
2.2	ROUTES	4
2.3	GLADHEIDBESTRIJDING NOORD BOULEVARD.....	4
2.4	GLADHEIDBESTRIJDING BIJZONDERE LOCATIES.....	5
2.5	GLADHEIDBESTRIJDING OVERIGE LOCATIES.....	5
	2.5.1 RAYON 1	5
	2.5.2 RAYON 2	6
	2.5.3 RAYON 3	6
2.6	DIVERSE AANVULLENDE MAATREGELEN.....	7
2.7	WERKING ZOUT	7
3	BIJLAGEN.....	8
3.1	TEKENING DOORLOOPPADEN CENTRUM.....	8
3.2	TEKENING DOORLOOPPADEN STATIONSOMGEVING	10
3.3	TEKENING DOORLOOPPADEN WINKELCENTRUM NOORD	11
3.4	LOCATIE ZOUTKISTEN	12
3.5	HOOFD ROUTE A	13
3.6	SECONDAIRE ROUTE A 2	15
3.7	HOOFD ROUTE B	17
3.8	SECONDAIRE ROUTE B 2	19
3.9	VOERTUIG ROUTE D.....	21
	3.9.1 ROUTE D 1 (FIETS-WANDELPADEN)	21
	3.9.2 ROUTE D 2 (FIETS- WANDELPADEN)	22
	3.9.3 ROUTE D 3 (FIETS- WANDELPADEN)	23

1 VOORWOORD

Spaarnelanden verzorgt in opdracht van de gemeente Zandvoort de gladheidbestrijding binnen de gemeentegrenzen. De unieke lokale weersomstandigheden in de gemeente Zandvoort vraagt van ons om maatwerk en flexibiliteit, immers in Bentveld kunnen wegcondities heel anders zijn dan vlak aan de kust. U kunt erop vertrouwen dat wij dankzij onze jarenlange lokale kennis ervoor zorgen dat de wegen berijdbaar blijven. Hoe wij dit doen leest u in dit gladheidsbestrijdingsplan.

Wij vinden duurzaamheid in onze bedrijfsvoering erg belangrijk. Daarom hebben wij enkele jaren geleden een digitaal routenavigatie en -optimalisatie systeem geïmplementeerd. Dit hulpmiddel draagt bij aan een efficiëntere uitvoering waardoor verspilling van strooizout wordt gereduceerd. De kwaliteit en betrouwbaarheid van de dienstverlening neemt toe en de uitstoot van de CO2 en fijnstof neemt af.

Verdere details over de aanpak in de gemeente Zandvoort van de gladheidbestrijding treft u aan in deze handleiding.

Heeft u vragen of op- of aanmerkingen? Dan is de gemeente Zandvoort bereikbaar via www.zandvoort.nl of 14023

Spaarnelanden N.V.

2 GLADHEIDBESTRIJDING

2.1 WERKWIJZE

De door Spaarnelands gehanteerde strooistrategie is dat op basis van meldingen vanuit een weersysteem en/of door constatering van gladheid door eigen medewerkers van Spaarnelands of politie direct actie wordt ondernomen. Het zal duidelijk zijn dat hierbij gebruik wordt gemaakt van een professioneel meldsysteem met actuele informatie over de weersontwikkelingen. De gladheid coördinator van Spaarnelands neemt na een melding de beslissing of wel/niet actie wordt ondernomen. Afhankelijk van het tijdstip en de mate van gladheid wordt bepaald welke straten en weggedeelten worden gestrooid en met welk materieel. Als eerste worden de hoofdroutes en fietspaden aangepakt en vervolgens de andere wegen.

Voor een juist dooi-effect is het beter als er veel verkeer rijdt, wat kan inhouden dat in de nachtelijke uren vaak alleen de hoofdroutes en fietspaden worden gestrooid en pas in de ochtenduren, zodra het woon-werkverkeer op gang komt, de secundaire weggedeelten en fietspaden.

Afhankelijk van de ernst van de situatie wordt bepaald met welk materieel de gladheid wordt bestreden. Bij ijzel, sneeuwval en aanhoudende gladheid worden bushaltes en winkelcentra volgens een aparte werkinstructie behandeld.

Op moeilijk bereikbare plaatsen en of op belangrijke plekken buiten de hoofdroutes zijn zoutkisten geplaatst zodat burgers zelf bij nood de gladheid kan bestrijden.

De gemeente strooit niet op alle wegen en paden in de gemeente, zo zal het Mussenpad en de voormalige trambaan niet worden gestrooid. Dit wordt aangegeven met bordjes op de routes en heeft te maken met het feit dat er niet of niet makkelijk met het beschikbare materieel kan worden geschoven en gestrooid. Er zijn alternatieve wegen die wel behandeld worden.

2.2 ROUTES

De te rijden routes worden door verschillende voertuigen uitgevoerd. Zie bijlage 3.5 t/m 3.9.3.

2.3 GLADHEIDBESTRIJDING NOORD BOULEVARD

De Noord-Boulevard van Bloemendaal tot aan het tankstation en de busbaan worden door de Provincie gestrooid.

Het gedeelte van het tankstation tot en met de rotonde en het fietspad vanaf de rotonde tot aan Bloemendaal (zeezijde) is de taak van de gemeente. De strooiactiviteiten van de gemeente en provincie kunnen verschillen van strooi methode en tijdstip van actie.

De kans bestaat dat hierdoor weggebruikers van een wel op een niet gestrooid wegdek terechtkomen.

De open afgangen naar de parkeerterreinen worden bij de acties van de provincie eveneens gestrooid van Bloemendaal tot het tankstation.

De parkeerterreinen zelf worden niet gestrooid

2.4 GLADHEIDBESTRIJDING BIJZONDERE LOCATIES

Er zijn in Zandvoort locaties die vanwege hun specifieke karakter anders dan het bestaande beleid worden behandeld.

Deze locaties zijn in de route opgenomen en worden als volgt behandeld:

- Nieuw Unicum De weg tot de hoofdingang en de weg rondom het complex.
- Bodaan Stichting De weg tot de hoofdingang.
- A. Kerkmanflat Aan de kant van de Lijsterstraat tot de hoofdingang.
- Huis in de Duinen Tot de hoofdingang en de polikliniek.
- Huis in de Kostverloren Van de openbare weg tot de hoofdingang.

Particuliere wegen en terreinen worden niet gestrooid.

2.5 GLADHEIDBESTRIJDING OVERIGE LOCATIES

2.5.1 RAYON 1

Bushaltes

- Zandvoortselaan 5x
- Haarlemmerstraat 2x Kruising Zandvoortselaan / Kostverlorenstraat
- Louis Davidsstraat Busstation (looproute laten aansluiten op Raadhuisplein)
- Dr. Gerkestraat 1x
- Thorbeckestraat 2x
- Prinsesseweg 1x

Trappen

- Kerkdwarspad
- Westerstraat 2x
- Engelbertstraat
- Noorderstraat
- Rotonde
- De Schelp 2x (grote en kleine trap)

Pleinen

- Raadhuisplein (looproutes maken) (zie tekeningen 3.1)
- Kerkplein (looproutes maken) (zie tekeningen 3.1)

Paden maken

- Raadhuis (rondom) (zie tekeningen 3.1)
- Hannie Schaftschool (Hoofdingang LDC + plein)
- Mariaschool (LDC)
- Gebouw de Vlaje (rondom) (ligt tussen Lijsterstraat en Brederodestraat)
- Gebouw Klimop (rondom) (Dr. Visserstraat)

2.5.2 RAYON 2

Bushaltes

- Linnaeusstraat 2x
- Van Lennepweg 3x
- Van Alphenstraat 4x
- Dr. Metzgerstraat 1x
- Van Heemskerckstraat 1x
- Stationsplein 1x
- Kostverlorenstraat 1x
- Busbaan Boulevard 6x
- Sophiaweg 1x

Trappen

- Van Speijkstraat 5x (incl. afgang naar Witte Veld naast station)
(zie tekeningen 3.2)
- Nijhoffstraat 6x
- J.P.Thijsseweg 1x (duintjesveld)
- Stationsplein 1x (koperpasserel)

Paden maken

- Meeuwenpad (ligt tussen Tollenstraat en Potgieterstraat)
- Stationsplein (hoofdingang + rondom station) (zie tekeningen 3.2)
- Koninginneweg (hoek Kostverlorenstraat, ingang Bennoheim)
- Beatrixplantsoen (huisartsenpraktijk en apotheek) (in overleg)

2.5.3 RAYON 3

Bushaltes

- Keesomstraat 1x
- Celsiusstraat 2x
- Linnaeusstraat 2x
- Flemingstraat 2x

Paden maken

- Keesomstraat 4x (toegangen naar hoofdingang flat)
- Lorentzstraat 4x (toegangen naar hoofdingang flat)
- Flemingstraat 2x (toegangen naar hoofdingang flat)
- Flemingstraat 1x (toegang nieuwe flat hoek Curiestraat)
- Celsiusstraat 2x (toegangen naar hoofdingang flat)
- Winkelcentrum Noord + Pluspunt (zie tekening 3.3)

2.6 DIVERSE AANVULLENDE MAATREGELEN

Om de gladheidbestrijding zo optimaal als mogelijk te laten verlopen worden er op diverse locaties obstakels voor het gladheidsseizoen uit de openbare ruimte verwijderd. Tevens worden er op moeilijk bereikbare - of belangrijke plekken zout/zandkisten geplaatst zodat burgers zelf naar behoefte op deze plek gladheid kan bestrijden. Zie bijlage 3.4.

2.7 WERKING ZOUT

Het gestrooide zout heeft een flink aantal uren dooiwerking.

Voor een optimale dooiwerking is het van belang dat de zoutkorrel zich middels beweging door b.v. rijdend verkeer of lopen telkens aan nieuwe ijskristallen kan hechten.

Als de temperatuur beneden de - 7° C komt is er nagenoeg geen dooiwerking van het zout. In voorkomende gevallen zal worden afgewogen of er met zand of een mengsel van zout en zand zal worden gestrooid.

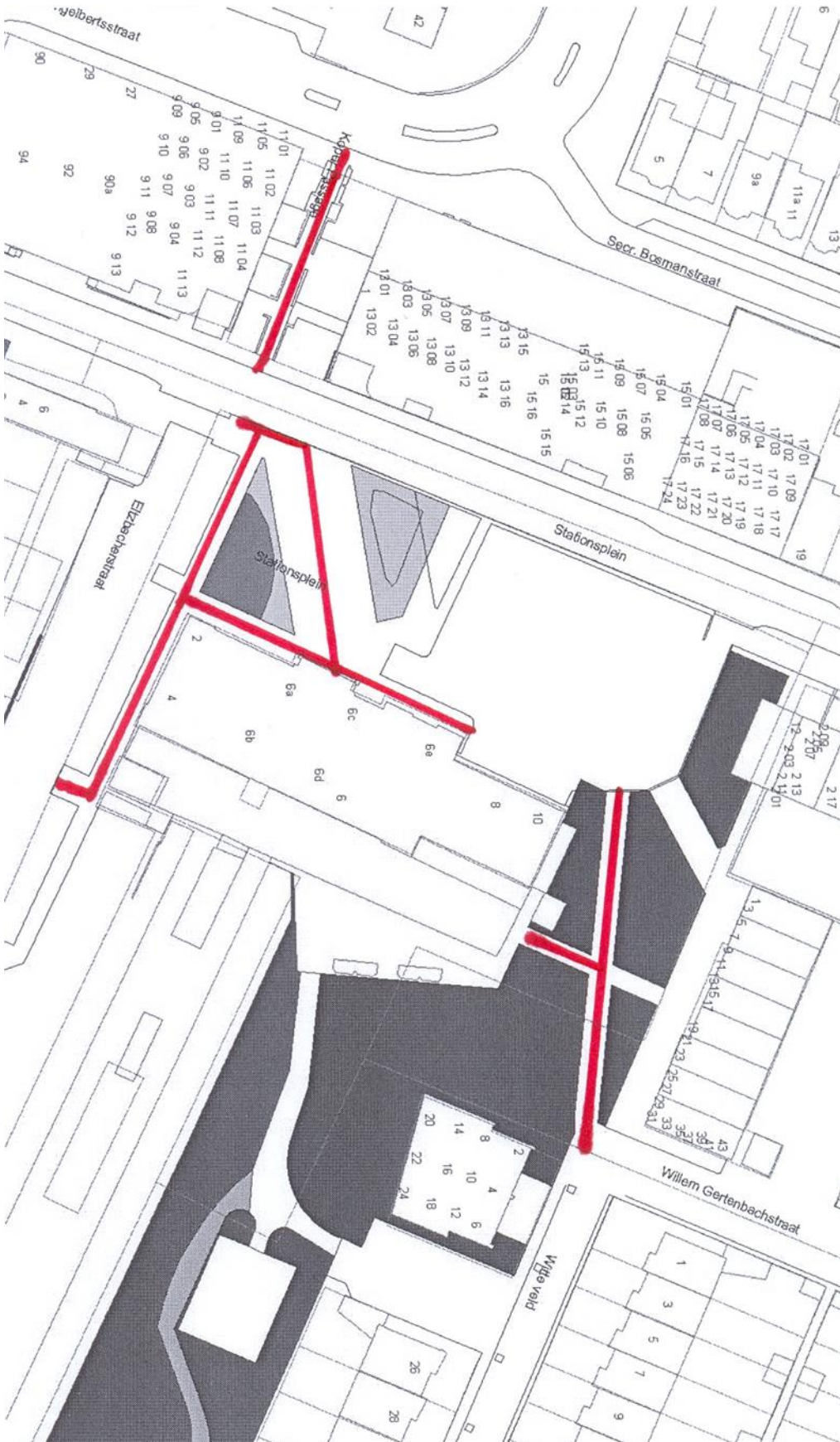
3 BIJLAGEN

3.1 TEKENING DOORLOOPPADEN CENTRUM

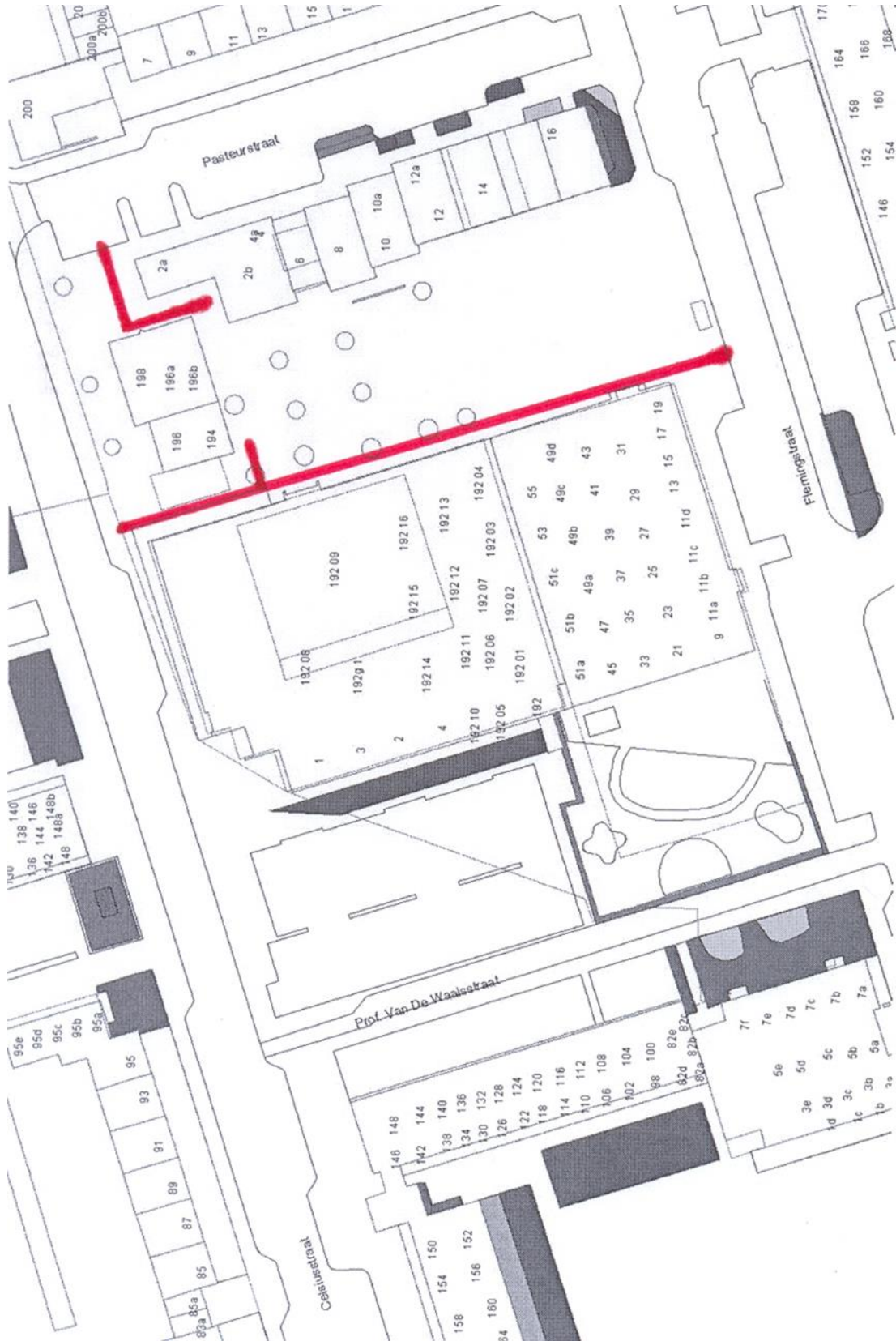




3.2 TEKENING DOORLOOPPADEN STATIONSOMGEVING



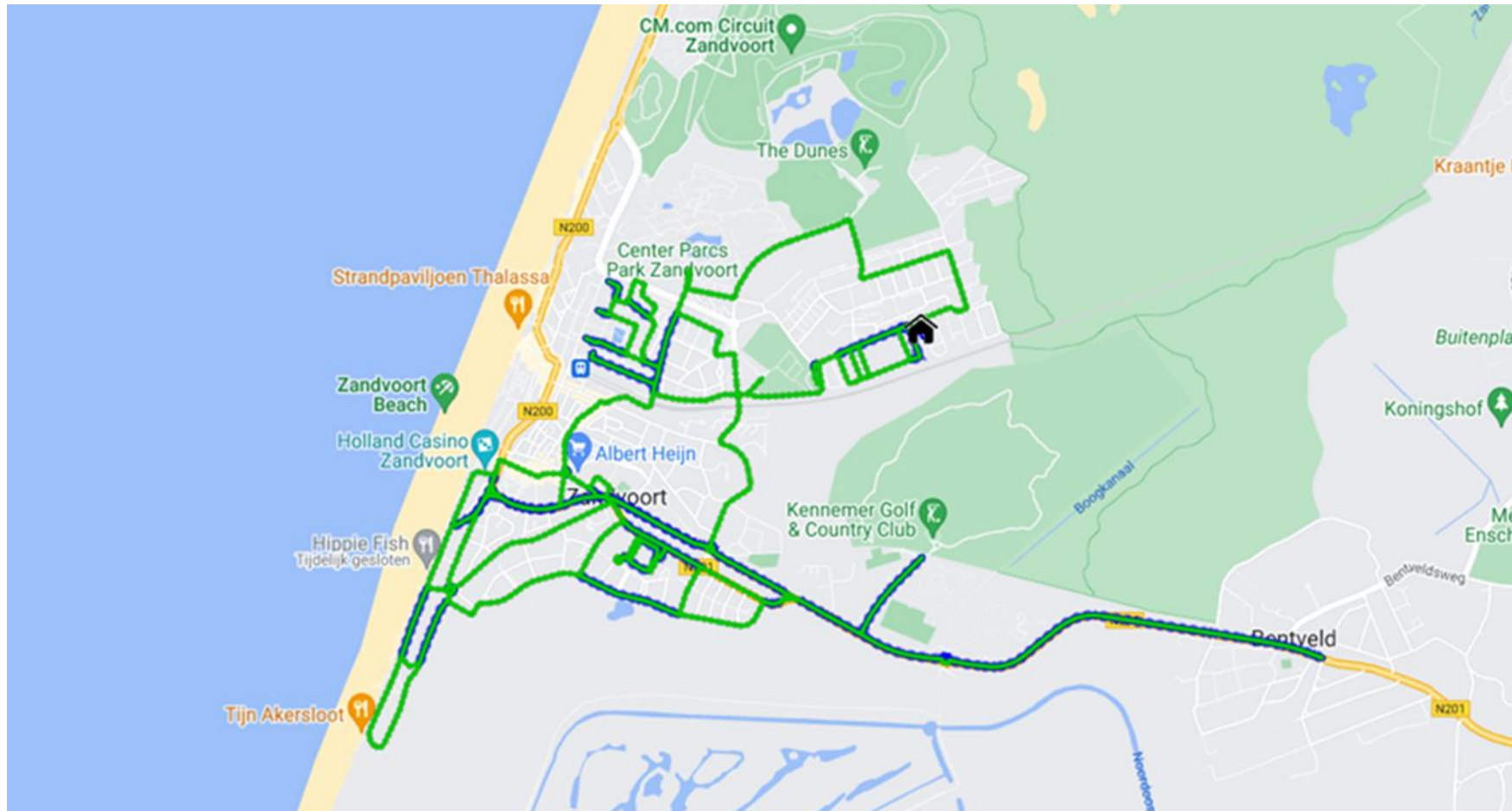
3.3 TEKENING DOORLOOPPADEN WINKELCENTRUM NOORD



3.4 LOCATIE ZOUTKISTEN

1. Nijhoffstraat t.h.v. pompgemaal (1 x)
2. Nijhoffstraat/Nic. Beetslaan (1 x)
3. Nijhoffstraat/Vondellaan (1 x)
4. Max Euwestraat/Sophiaweg (1 x)
5. L. Davidsstraat, bushalte (1 x)
6. Poststraat/Hogeweg (1 x)
7. Hogeweg, op binnenterrein politie (1 x)
8. Kam. Onnesstraat, Brandweer binnenterrein (1 x)
9. Kerkdwarspad, v.Petegem (1 x)
10. Reddingsshuur, KNRM (1 x)
11. Boulevard Paulus Loot t.h.v. strandafgang reddingsboot (1 x)
12. Poststraat, N.H.- kerk (1 x)
13. Swaluëstraat, Fietsenstalling Raadhuis (1 x)
14. Gasthuishofje (1 x)
15. De Schelp, kant Gerkestraat (1 x zout/ 1 x zand)
16. De Schelp, kant Gerkestraat (1x zout) kleine trap
17. De Schelp, kant Fazantenstraat (1 x)
18. v Speijkstraat, Trappen Duijnwijk (5 x)
19. Van Galenstraat, tussen twee opgangen (1 x)
20. Boulevard Barnaart, Riche (1 x)
21. Stationsplein (1 x) bezoekersshellingbaan
22. A.J. v.d. Moolenstraat, ter hoogte van Petrus de Blockstraat, richting Duijnwijk (1x)
23. Golfschool (3 x) Hoofdingang & Fietsenstalling
24. Hannie Schaftschool (2 x)
25. Wagenmakerspad (1x)
26. Afgang strandtent Take Five (1x)
27. Hoek Kostverlorenstraat / P.N. Quarles van Uffordlaan (1x)
28. Strandpaviljoen Haven van Zandvoort (1x)
29. Strandpaviljoen Nautique (1x)
30. Strandpaviljoen Sandy Hill (1x)
31. Strandpaviljoen Tyn Akersloot (1x)
32. Strandpaviljoen Thalassa (1x)
33. Oranje Nassauschool (1x)
34. Galileistate (1x)

3.5 HOOFD ROUTE A

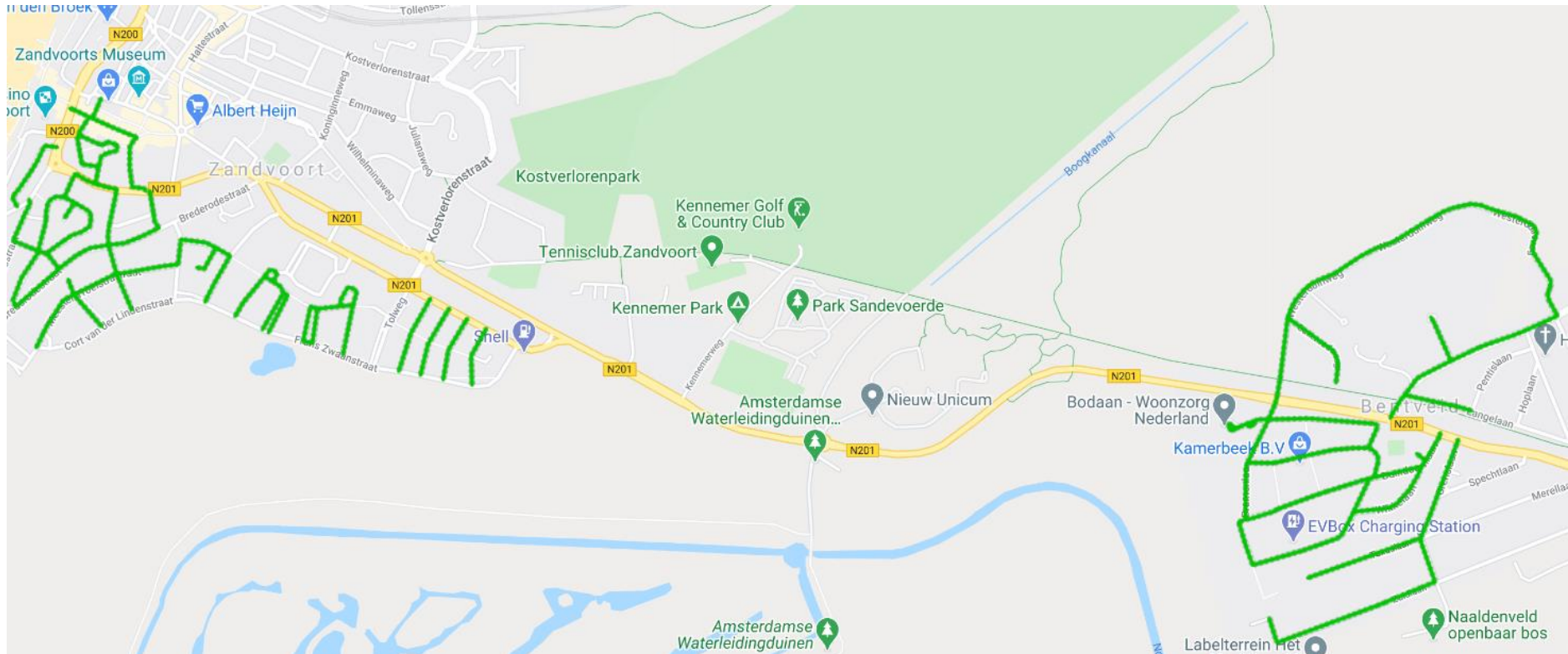


GLADHEIDBESTRIJDING 2023 / 2024

Website

Straat	Straat
Kamerlingh Onnesstraat	Vondellaan
Max Planckstraat	Willem Gertenbachstraat
Einsteinstraat	Witte Veld
Newtonstraat	Jacob Catsstraat
Hertzstraat	Martinus Nijhoffstraat
Linnaeusstraat	Pieter Paapstraat
Tollensstraat	Nicolaas Beetslaan
Kostverlorenstraat	Van Lennepweg
Grote Krocht	Tollensstraat
Hogeweg	Kromboomsveld
Doctor C.A. Gerkestraat	A.J. Van Der Moolenstraat
De Schelp	Hofdijkstraat
Tolweg	A.J. Van Der Moolenstraat
Frans Zwaanstraat	Jan Koperstraat
Lijsterstraat	Petrus De Blockstraat
N201	Pieter Paapstraat
Zandvoorterweg	Ronald Ketellapperstraat
Zandvoortselaan	Jacob Catsstraat
Kennemerweg	Thomsonstraat
Haarlemmerstraat	Celsiusstraat
Brederodestraat	Keesomstraat
Marisstraat	
Thorbeckestraat	
Boulevard Paulus Loot	
Frederik Hendrikstraat	
Prins Mauritsstraat	
Meester Troelstrastraat	
Corn Van Der Werffstraat	
Cornelis Slegersstraat	
Kerkstraat	
Oranjestraat	
Haltestraat	
Zeestraat	

3.6 SECONDAIRE ROUTE A 2

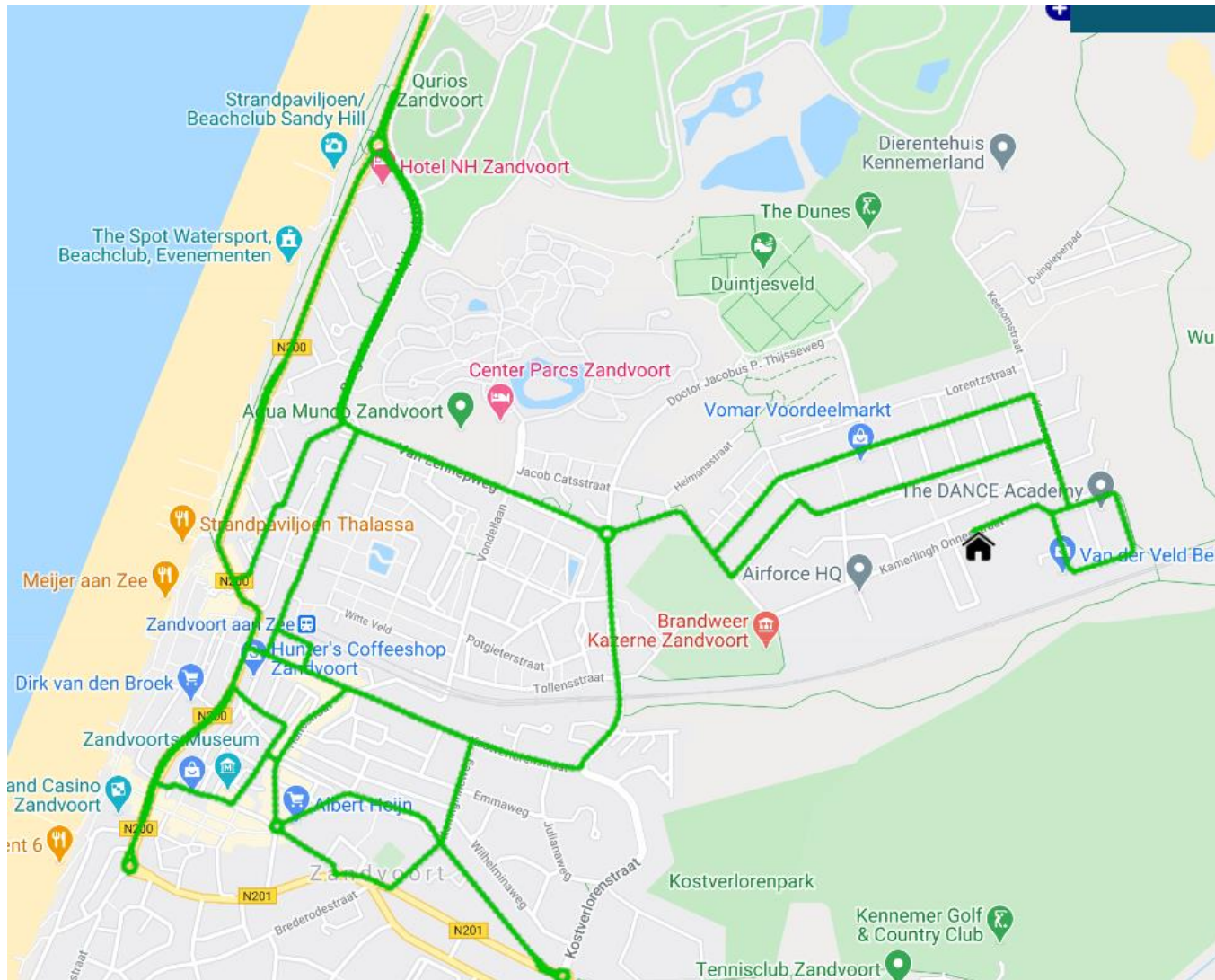


GLADHEIDBESTRIJDING 2023 / 2024

Website

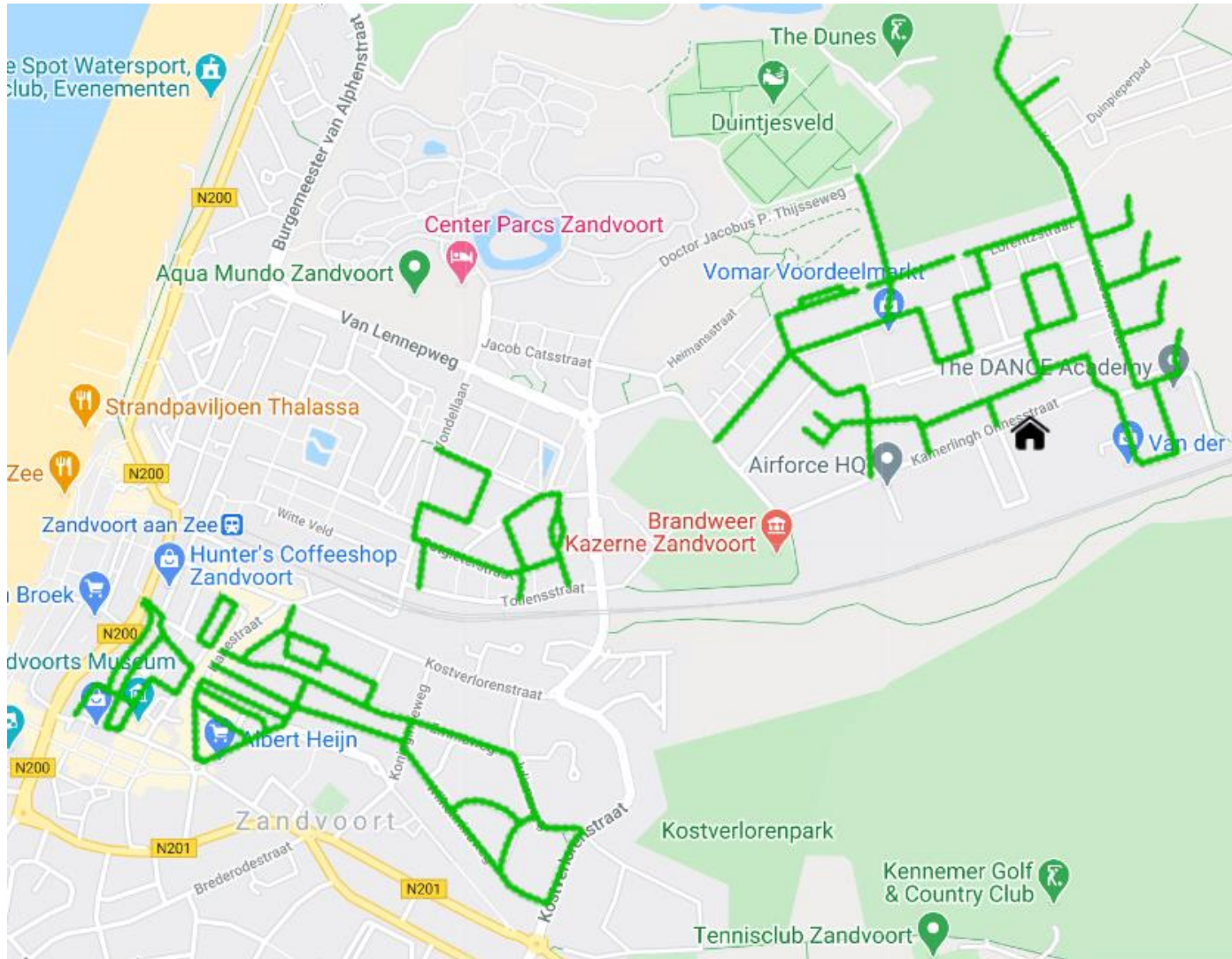
Straat	Straat	Straat
Bentveldweg	Marisstraat	Willem Draijerstraat
Bodeweg	Matthijs Molenaarstraat	Zandvoorterweg
Bramenlaan	Meester Troelstrastraat	Zandvoortselaan
Brederodestraat	Merellaan	Zuiderstraat
Buureweg	N201	Zuidlaan
Cort Van Der Lindenstraat	Naaldenveldweg	Zuster Dina Brondersstraat
De Savornin Lohmanstraat	Nassauplein	
Doctor C.A. Gerkestraat	Oosterparkstraat	
Doctor Kuyperstraat	Paradijsweg	
Doctor Schaepmanstraat	Parnassialaan	
Dokter De Visserstraat	Patrijzenstraat	
Dorpsplein	Piet Leffertsstraat	
Duindoornhof	Poststraat	
Duindoornlaan	Saxenrodeweg	
Duinstraat	Schelpenplein	
Duinweg	Stp Spaarnelanden	
Duinwindelaan	Taxuslaan	
Ebbingeweg	Teunisbloemlaan	
Frans Zwaanstraat	Thorbeckestraat	
Grenslaan	Tolweg	
Hogeweg	Van Lennepweg	
Kamerlingh Onnesstraat	Vinkenstraat	
Kerkstraat	Vuurboetstraat	
Kostverlorenstraat	Westerduinweg	
Langelaan	Westerparkstraat	
Leeuwerikenstraat	Wikkelaan	
Lijsterstraat	Willem Draijerstraat	
Linnaeusstraat	Zandvoorterweg	
M. Van Sint Aldegondestraat	Zandvoortselaan	

3.7 HOOFD ROUTE B



Straat	Straat
Boulevard Barnaart	Thorbeckestraat
Burgemeester Engelbertsstraat	Van Lennepweg
Burgemeester Van Alphenstraat	Van Speijkstraat
Celsiusstraat	Wagenmakerspad
Doctor Johannus G. Mezgerstraat	Zeestraat
Eltzbacherstraat	
Flemingstraat	
Grote Krocht	
Haarlemmerstraat	
Haltestraat	
Ir E J J Kuindersstraat	
Kamerlingh Onnesstraat	
Keesomstraat	
Koninginneweg	
Kostverlorenstraat	
Linnaeusstraat	
Louis Davidsstraat	
N200	
Noorderduinweg	
Pakveldstraat	
Prinsenhofstraat	
Prinsesseweg	
Raadhuisplein	
Sandrinastraat	
Sophiaweg	
Swaluëstraat	

3.8 SECONDAIRE ROUTE B 2



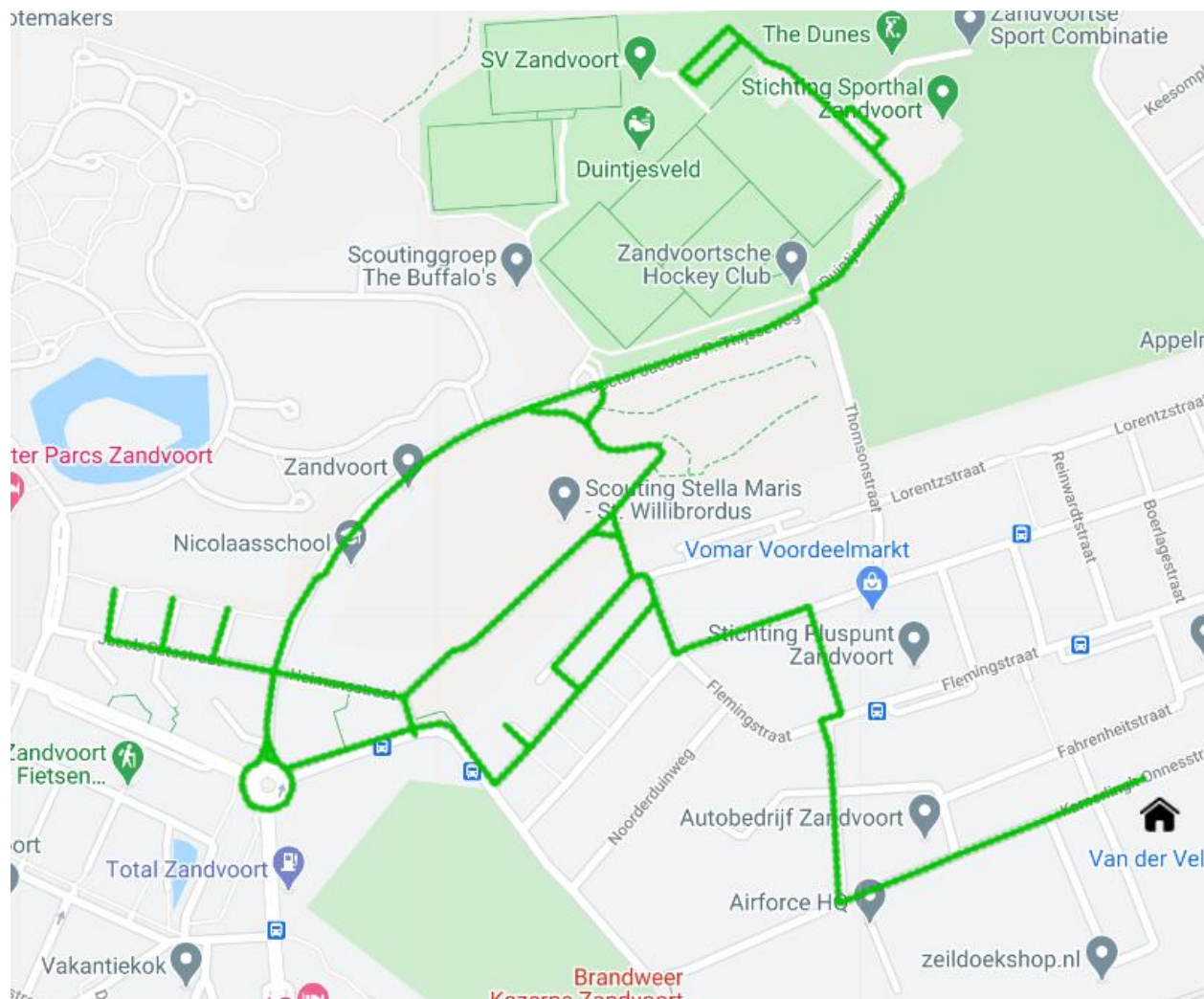
GLADHEIDBESTRIJDING 2023 / 2024

Website

Straat	Straat	Straat
Achterweg	Kamerlingh Onnesstraat	Schoolstraat
Ampèrestraat	Kanaalweg	Smedestraat
Bilderdijkstraat	Keesomplein	Spoorbuurtstraat
Boerlagestraat	Keesomstraat	Swaluëstraat
Burgemeester Beeckmanplantsoen	Kochstraat	Ten Kateplantsoen
Burgemeester Beeckmanstraat	Koninginneweg	Thomsonstraat
Burgemeester Engelbertsstraat	Koningstraat	Tollensstraat
Celsiusstraat	Kostverlorenstraat	Treubstraat
Constantijn Huygensstraat	Kruisstraat	Van Leeuwenhoekstraat
Curiestraat	L. Amistraat	Van Lennepweg
Da Costastraat	Linnaeusstraat	Van Ostadestraat
De Genestetstraat	Lorentzstraat	Van Stolbergweg
Diaconiedwarsstraat	Louis Davidsstraat	Vondellaan
Diaconiehuisstraat	Musschenbroekstraat	Wagenmakerspad
Duintjesveldweg	Nicolaas Beetslaan	Wilhelminaweg
Emmaweg	Nieuwstraat	Willemstraat
Fahrenheitstraat	Noorderstraat	Zeestraat
Flemingstraat	Oosterstraat	
Gasthuishofje	Pakveldstraat	
Gasthuisplein	Pasteurstraat	
Gasthuisstraat	Potgieterstraat	
Haltestraat	Prinsenhofstraat	
Helmersstraat	Prinsesseweg	
Hobbemastraat	Reaumurstraat	
Hulsmanstraat	Regentesseweg	
J.P. Heyeplantsoen	Reinwardtstraat	
Jan Steenstraat	Rozenobelstraat	
Julianaweg	Sandrinastraat	

3.9 VOERTUIG ROUTE D

3.9.1 ROUTE D 1 (FIETS-WANDELPADEN)

**Straatnaam**

Catherina Van Rennesstraat

Celsiusstraat

Curiestraat

Doctor Jacobus P.

Thijsseweg

Duintjesveldweg

Flemingstraat

Heimansstraat

Jacob Catsstraat

Kamerlingh Onnesstraat

Linnaeusstraat

Lorentzstraat

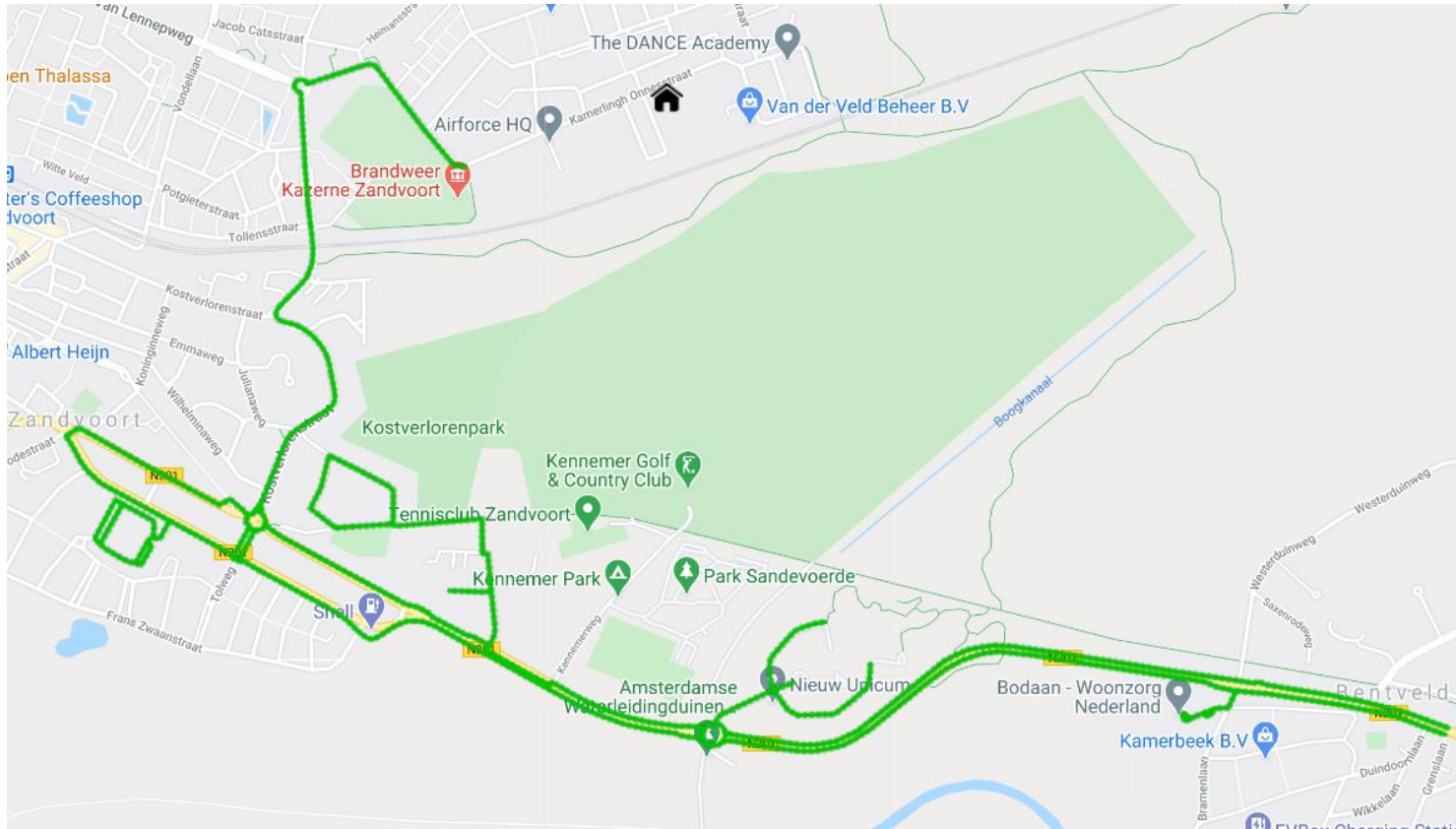
Pageepad

Professor Zeemanstraat

Staringstraat

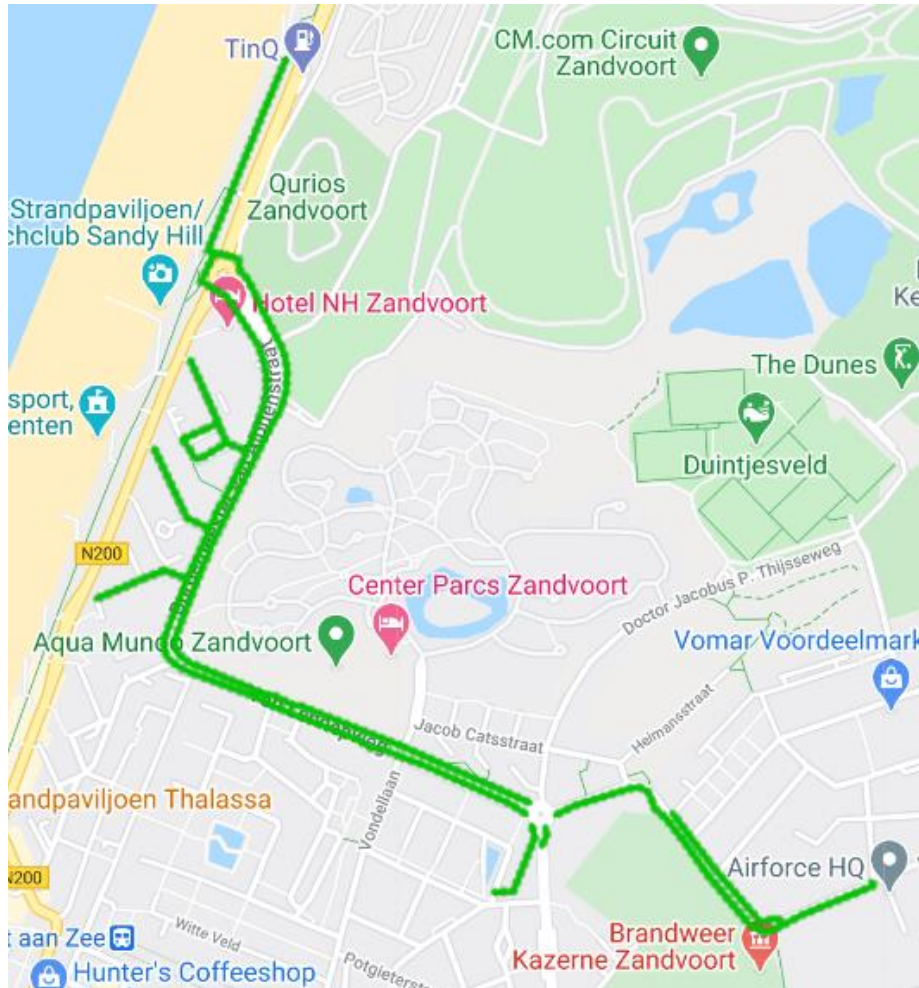
Willem Kloosstraat

3.9.2 ROUTE D 2 (FIETS- WANDELPADEN)



Straatnaam
Bramenlaan
Burgemeester Nawijnlaan
De Schelp
Herman Heijermansweg
Jonkheer Q. Van Uffordlaan
Kamerlingh Onnesstraat
Kennemerweg
Kostverlorenstraat
Linnaeusstraat
N201
Van Lennepweg

3.9.3 ROUTE D 3 (FIETS- WANDELPADEN)



Straatnaam
Heimansstraat
Kamerlingh Onnesstraat
Linnaeusstraat
Martinus Nijhoffstraat
Nicolaas Beetslaan
Professor Zeemanstraat
Tjerk Hiddesstraat
Trompstraat
Van Galenstraat
Van Lennepweg